

Vejdirektoratet  
Thomas Helsteds Vej 11  
8660 Skanderborg

## **Tillæg til udledningstilladelse for vejbasiner langs E45 - Hørning til Aarhus Nord**

Hermed meddeler vi et tillæg til gældende udledningstilladelse efter Miljøbeskyttelseslovens § 28, stk. 1, til udledning af vejvand fra den Østjyske Motorvej E45. Vejvandet renses og forsinkes i tre regnvandsbassiner inden udløb til Dørup Bæk.

Det ene af de tre regnvandsbassiner får en anden placering, end hvad der er oplyst i den gældende tilladelse, og udløbspunktet flyttes i samme forbindelse.

Bassinet placeres på matrikel:

**Matr.nr. 7a, Dørup By, Hørning**  
**Ejerforhold: Peter Herskind Laursen**

Vejdirektoratet eksproprierer arealet hvor bassinet skal placeres.

På de efterfølgende sider er der redegjort for baggrunden for tillægget til den gældende udledningstilladelse.

Med venlig hilsen

Carina Sparre Lippert  
Miljømedarbejder

### Dato

23. juni 2023

Sagsnr.: 06.11.00-P19-27-22

### Din reference

Carina Sparre Lippert

Tlf.: 87947740

### Telefontider

Man – ons: 10.00 – 13.00

Tor: 10.00 – 17.00

Fre: 10.00 – 13.00

### Åbningstider

Man – ons: 10.00 – 13.00

Tor: 10.00 – 17.00

Fre: 10.00 – 13.00

Du kan læse mere om, hvordan vi behandler dine personoplysninger her: <https://www.skanderborg.dk/databeskyttelse>  
Her kan du også læse om dine rettigheder som registreret hos os, og hvordan du kontakter vores databeskyttelsesrådgiver.

Plan, Teknik og Miljø  
Miljøbeskyttelse  
Skanderborg Fælled 1  
8660 Skanderborg

[www.skanderborg.dk](http://www.skanderborg.dk)

## Indholdsfortegnelse

Tillæg til udledningstilladelse for vejbasiner langs E45 - Hørning til Aarhus Nord.....	1
1 Afgørelse.....	3
2 Redegørelse.....	3
3 Vores vurdering af projektet .....	5
4 Forhold til anden lovgivning .....	5
4.1 Bilag IV-arter.....	5
5 Høring.....	6
6 Annoncering af afgørelsen .....	6
7 Klage mulighed og vejledning.....	6
8 Lovgrundlag .....	6
9 Bilag .....	7
10 Kopi til.....	7

## 1 Afgørelse

Hermed meddeler vi et tillæg til gældende udledningstilladelse (af 2. september 2022) efter Miljøbeskyttelseslovens § 28, stk. 1, til udledning af vejvand fra den Østjyske Motorvej E45. Vejvandet renses og forsinkes i tre regnvandsbassiner inden udløb til Dørup Bæk.

Det ene af de tre regnvandsbassiner får en anden placering, end hvad der er oplyst i den gældende tilladelse, og udløbspunktet flyttes i samme forbindelse.

Bassinet placeres på matrikel:

Matr.nr. 7a, Dørup By, Hørning  
Ejerforhold: Peter Herskind Laursen

Vejdirektoratet eksproprierer arealet hvor bassinet skal placeres.

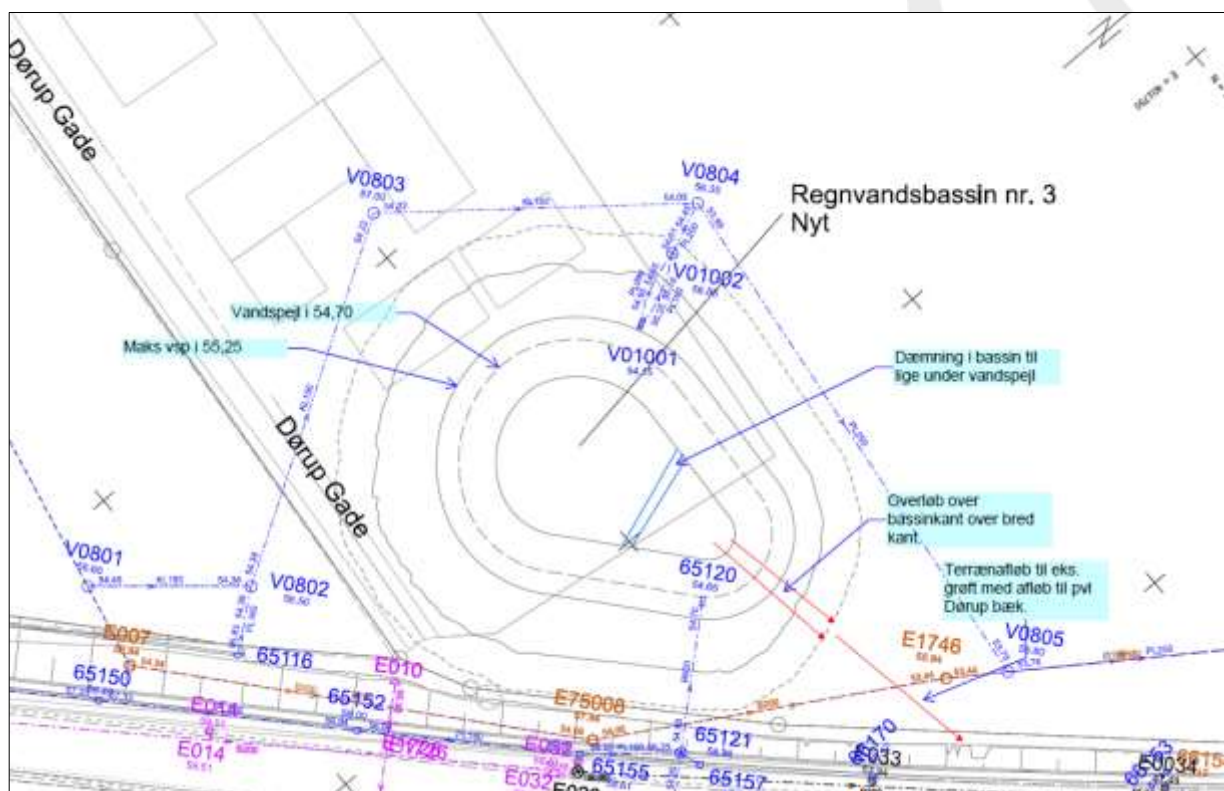
Tillægget er meddelt på baggrund af modtagne oplysninger fra Vejdirektoratet den 11. april 2023 samt senere supplerende oplysninger, og er beskrevet i de efterfølgende afsnit. Der ændres ikke på vilkårene i den gældende udledningstilladelse.

Tilladelsen skal udnyttes inden 3 år, hvorefter den bortfalder uden yderligere varsel.

## 2 Redegørelse

Der er meddelt udledningstilladelse til regnvandsbassin nr. 3 d. 2. september 2022. Regnvandsbassinets endelige placering er blevet ændret af ekspropriationskommissionen ved besigtigelsesforretning i december 2022.

Regnvandsbassinet skal flyttes ca. 100 meter mod syd, i forhold til den oprindelige placering. Det udføres med uændrede dimensioneringsvilkår, men får et nyt udløbspunkt til recipienten, se figur 1 (også vedlagt som bilag).

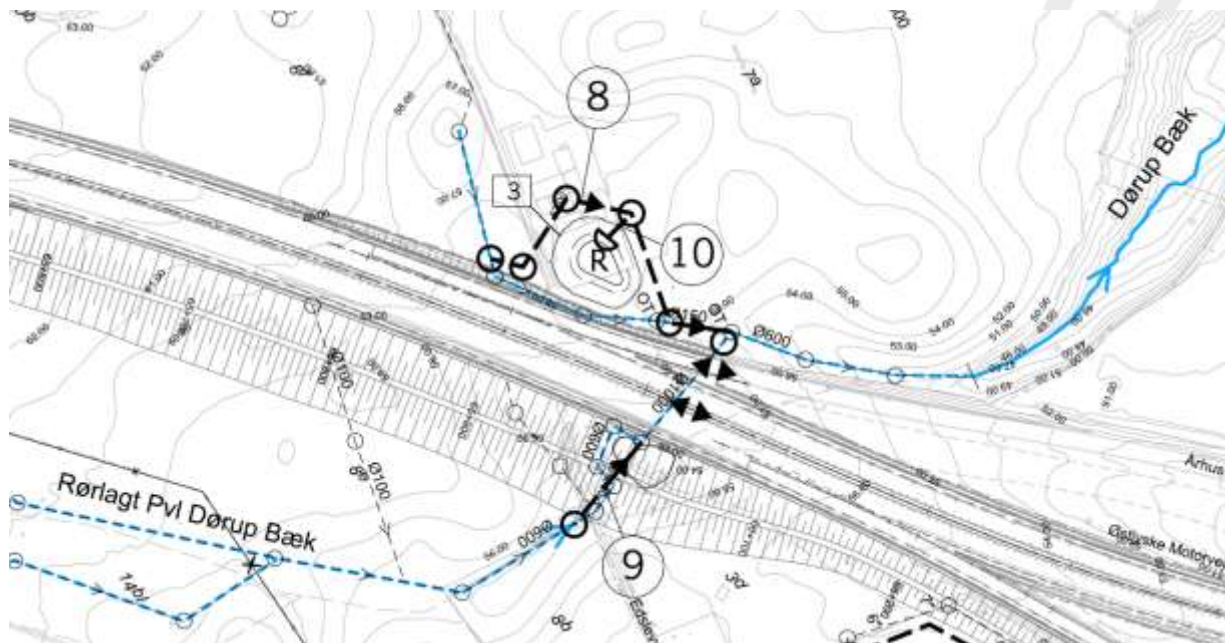


Figur 1. Kloaktegning med udformning og placering af bassin, vandløb og udløbspunkt.

Flytningen af bassinet medfører, at udløbet til recipienten sker via vandløb nr. 8 i stedet for ved vandløb nr. 9's afløb til eksisterende rørlagte vandløb, Dørup Bæk. Dog leder vandløb nr. 8 også til Dørup Bæk.

Vandløb nr. 8 er opdimensioneret til at kunne modtage udledningen fra regnvandsbassinet. Vandløb nr. 8 omlægges, så det ledes uden om regnvandsbassinet, jf. vandsynsprotokol for etape 6090 af 17. marts 2023.

Navngivning af vandløbene (vandløb nr. 8 og nr. 9) refererer ligeledes til vandsynsprotokollen. Vandløbene og bassinet kan ses på figur 2, som er et udsnit fra kortbilag til vandsynsprotokollen.



Figur 2. Udsnit af kortbilag fra vandsynsprotokollen. Placering af vandløb og regnvandsbassin.

I Skanderborg Kommunes Spildevandsplan hedder regnvandsbassinet VB19, og har udløbspunkt UVB19. Disse navne ændres ikke.

Data inkl. tilføjede ændringer for regnvandsbassinet fremgår af nedenstående tabel 1.

Tabel 1. Sammenfatning af data for regnvandsbassin nr. 3 (VB19)

<b>Bassin 3 (VB19)</b>	Fra st. 65.450-66.000	
<b>Udløbsnummer</b>	UVB19	
<b>Koordinater for udløbspunkt</b>	X: 563928.94	Y: 6217498.56
<b>Oplandsnavn</b>	VDA19	
<b>Oplands størrelse [ha]</b>	5,4	
<b>Belagt vejareal [red. ha]</b>	1,9	
<b>Permanent vådt bassinvolumen [m<sup>3</sup>]</b>	468	
<b>Forsinkelsesvolumen for T10 hændelser [m<sup>3</sup>]</b>	734	
<b>Afløb fra bassin [l/s]</b>	5	
<b>Vandmængde [m<sup>3</sup>/år]</b>	13.221	
<b>Gentagelsesperiode [år]</b>	T10	
<b>Tømmetid [timer]</b>	41	
<b>Bundkote</b>	53,70	
<b>Permanent vandspejlskote</b>	54,70	
<b>Overløbskote (max vandspejl)</b>	55,25	
<b>Kronekant kote</b>	55,95	
<b>Sandfang [m<sup>3</sup>]</b>	20	
<b>Rensning</b>	Dykket udløb og sedimentering	

Arealet til bassinet eksproprieres i løbet af 2023, hvorefter bassinet etableres. Matr.nr. 7a Dørup By, Hørning, Dørup vil blive totaleksproprieret i løbet i foråret 2023. Alle bygninger på matriklen fjernes efter gældende regler. Den øvrige del af matriklen sælges til anden lodsejer enten gennem jordfordeling i forbindelse med selve ekspropriationen eller i udbud efter projektets gennemførelse.

Matrikelskellet føres udenom bassinet, så bassinet kommer til at ligge på Vejdirektoratets vej-areal. Afstand fra bassinets kronekant til yderkanten af fremtidigt nødspor på motorvejen er 12,5 meter.

Regnvandsbassinets kronekant ligger i en afstand af ca. 2 meter til Dørup Gade, som på denne strækning alene kommer til at tjene som adgangsvej til bassinet. Det fremtidige matrikelskel placeres 2 meter fra kronekant. Resten af adgangsvejen vil således ligge uden for matriklen, og den tinglyses som servitut på den tilgrænsende matrikel.

Der er afsat 5 meter omkring bassinet, til brug for servicering af bassinet. Dette areal bevares naturligt med grøn beplantning. Dertil vil der formentlig blive etableret bevoksning på vestsiden af bassinet.

Der etableres kontrolleret overløb over kronekant i det nordøstlige hjørne, over en mindst tre meter bred nedsenkning i kronekanten. Overløbet ledes til eksisterende grøft med afløb til Dørup Bæk. Overløbskanten fremgår af figur 1 samt bilag 1.

### **3 Vores vurdering af projektet**

På baggrund af de modtagne oplysninger fra Vejdirektoratet vurderer vi, at såfremt den gældende tilladelse overholdes, vil den ændrede placering af bassin og udløbspunkt ikke medføre væsentlige påvirkninger, der kan være til skade for miljøet.

Det vurderes at Dørup Bæk har den fornødne hydrauliske kapacitet til, at modtage de regnvandsmængder, der er omfattet i den gældende udledningstilladelse, og at dette tillæg ikke ændrer på disse forhold.

### **4 Forhold til anden lovgivning**

Vi har undersøgt, om bassinet kan give problemer i forhold til:

- Bilag IV-arter

Denne tilladelse efter Miljøbeskyttelsesloven fritager ikke Vejdirektoratet fra at skulle indhente tilladelse til forhold, som reguleres efter anden lovgivning.

For øvrige forhold efter anden lovgivning, henvises til vurderingerne i den gældende udledningstilladelse.

#### **4.1 Bilag IV-arter**

De eksisterende bygninger skal fjernes i forbindelse med etablering af regnvandsbassinet.

Gamle (landbrugs)bygninger og haver med store træer er potentielle yngle- og rastesteder for flagermus. Men da de har et stort spredningspotentiale og lever i såkaldte metapopulationer, vil nedlæggelsen af enkelte landbrugsbygninger ikke have betydning for områdets økologiske funktionalitet eller bestanden.

Hvis I på forhånd er klar over, at der er flagermus på loftet, eller i træer som fældes, eller hvis der under arbejdet opdages flagermus, skal disse fjernes ved en udslusning, inden arbejdet påbegyndes/fortsættes. Naturstyrelsen Søhøjlandet vil kunne rådgive om udslusning.

## 5 Høring

Vi har foretaget en høring af projektet inden tilladelsen er meddelt, hos følgende parter:

- Vejdirektoratet, Thomas Helsteds Vej 11, 8660 Skanderborg
- Peter Herskind Laursen, Dørup Gade 1, 8362 Hørning

## 6 Annoncering af afgørelsen

Afgørelsen annonceres den 23. juni 2023 i 4 uger på vores hjemmeside under [aktuelle høringer](#), samt i Lokalavisen Skanderborg.

## 7 Klage mulighed og vejledning

Hvis du ønsker at klage over denne afgørelse, kan du klage til Miljø- og Fødevareklagenævnet, hvis det omhandler Miljøbeskyttelsesloven og du kan klage til Planklagenævnet hvis det er omhandlende VVM-afgørelsen.

Klagen skal være modtaget i Klagenævnet senest den 21. juli 2023.

Klagefristen udløber fire uger efter, at afgørelsen er meddelt. Er afgørelsen offentligt bekendtgjort, regnes klagefristen dog altid fra bekendtgørelsen. Hvis klagefristen udløber på en lørdag, søndag eller helligdag forlænges klagefristen til den følgende hverdag.

Du klager via Klageportalen, som du tilgår via [Nævnenes Hus](#). Du logger på Klageportalen med NEM-ID. En klage er indgivet, når den er tilgængelig for os via Klageportalen. Når du klager, skal du betale et gebyr på 900 kr. for borgere og 1.800 kr. for virksomheder, organisationer og offentlige myndigheder.

I Klageportalen sendes din klage automatisk først til os. Hvis vi fastholder afgørelsen, sender vi klagen videre til behandling i nævnet via Klageportalen. Du får besked når vi sender den videre.

Klagenævnet afviser din klage, hvis du sender den uden om Klageportalen, medmindre du forinden er blevet fritaget for brug af Klageportalen. Hvis du ønsker at blive fritaget for at bruge Klageportalen, skal du sende en begrundet anmodning til os. Vi videresender herefter din anmodning til nævnet, som træffer afgørelse om, hvorvidt du kan fritages. Se betingelserne for at blive fritaget på [Fritagelse fra klageportalen](#).

Søgsmål til prøvelse af afgørelser efter loven eller de regler, der fastsættes i medfør af loven, skal være anlagt ved domstolene inden 6 måneder efter meddelelse af afgørelse.

## 8 Lovgrundlag

- Miljøbeskyttelsesloven - Lov om Miljøbeskyttelse nr. 100 af 19.01.2022
  - § 28 stk. 1 – tilladelse til udledning
  - § 78a – tilladelsens gyldighed
  - §§ 91 & 98 – klagemulighed
  - § 96 – klagen har ikke opsættende virkning
  - §§ 99 & 100 – klageberettigede
  - § 101 – søgsmål
- Spildevandsbekendtgørelsen - Bekendtgørelse om spildevandstilladelser efter miljøbeskyttelseslovens kapitel 3 & 4 nr. 1393 af 21.06.2021
  - Kap. 9 – udledning af spildevand til vandløb, søer eller havet
  - § 46 stk. 2 – tilladelsen kan ikke påklages

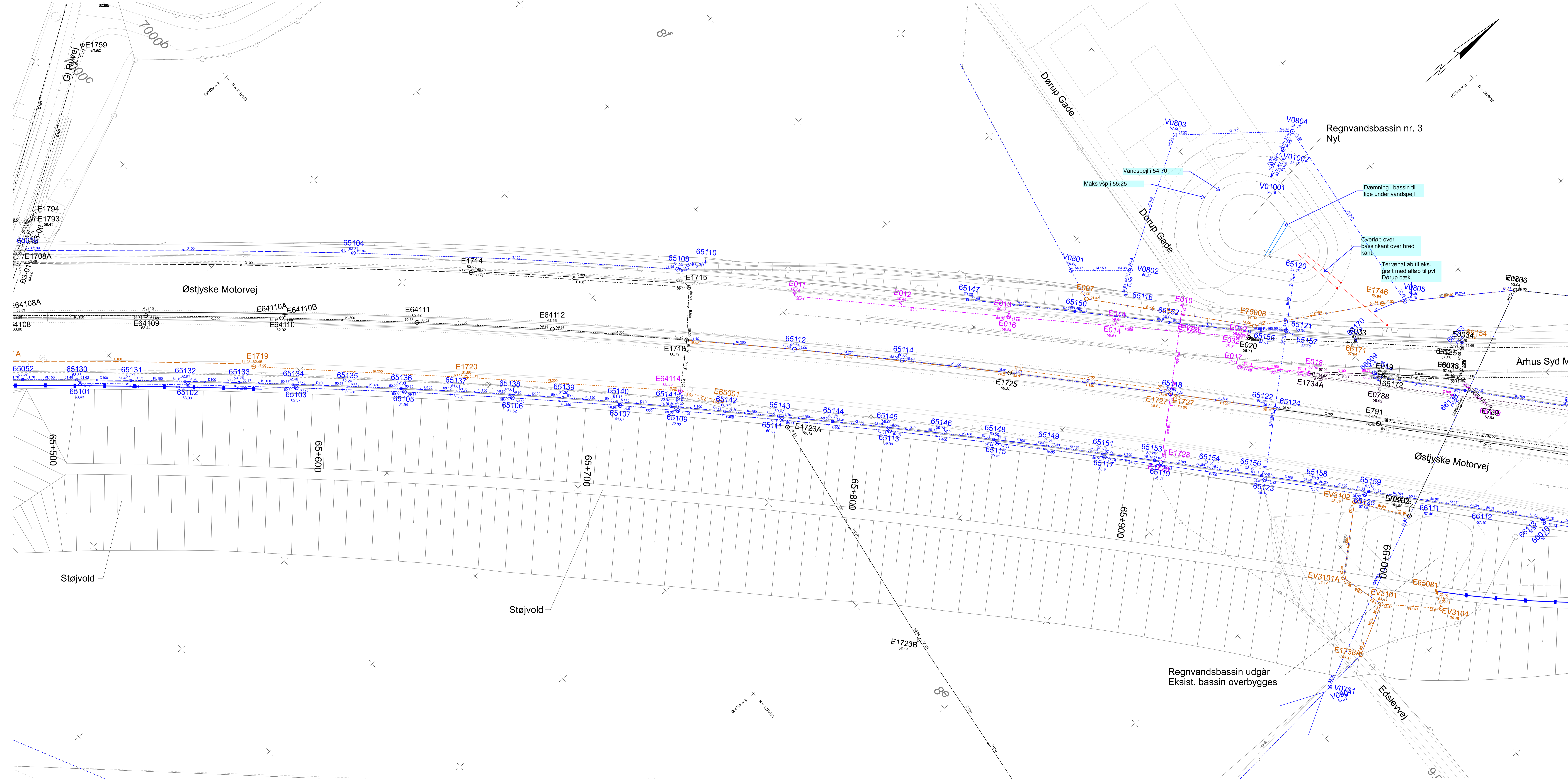
- Habitatbekendtgørelsen – Bekendtgørelse om udpegning og administration af internationale naturbeskyttelsesområder samt beskyttelse af visse arter nr. 2091 af 12.11.2021
  - §§ 10 & 11 – generel beskyttelse af visse arter

## 9 Bilag

- Kloaktegning

## 10 Kopi til

- Styrelsen for Patientsikkerhed; [trnord@stps.dk](mailto:trnord@stps.dk)
- Danmarks Sportsfiskerforbund; [jka@sportsfiskerforbundet.dk](mailto:jka@sportsfiskerforbundet.dk)
- Ferskvandsfiskeriforeningen for Danmark; [nb@ferskvandsfiskeriforeningen.dk](mailto:nb@ferskvandsfiskeriforeningen.dk)
- Danmarks Naturfredningsforening; [DNSkanderborg-sager@dn.dk](mailto:DNSkanderborg-sager@dn.dk)
- Danmarks Fiskeriforening; [mail@dkfisk.dk](mailto:mail@dkfisk.dk)
- Skanderborg Museum; [info@skanderborgmuseum.dk](mailto:info@skanderborgmuseum.dk)
- Friluftsrådet; [soehoejlandet@friluftsradet.dk](mailto:soehoejlandet@friluftsradet.dk)
- Dansk Ornitologisk Forening i Skanderborg Kommune; [skanderborg@dof.dk](mailto:skanderborg@dof.dk)



Foreløbig

- Signaturer:
- Ny afvandning
  - Eksist. afvandning
  - Eksist. afvandning ryddes
  - Eksist. afvandning afproppes

Note:  
 Se "Signatur for afvandning" på TS.VD.dk  
 Planen benytter ikke nødvendigvis alle signaturer.

KOORDINATSYSTEM: DKTM2 6090 - Projekt til anlæg / CAD-arbejdsområde: Tegningsopsætning/Afvandning -35008-2				
<b>60 ØSTJYSKE MOTORVEJ</b>				
6090 UDB. AF E45 AARHUS S - AARHUS N				
Projekt til anlæg - Afvandingsplan Station: 65.500 - 66.000				
				1:500
Proj.	HABR K	Tegnet	HPO	Kontroll.
Proj. nr.	6090-35008-2			Dato
				13.04.2023 Rev.